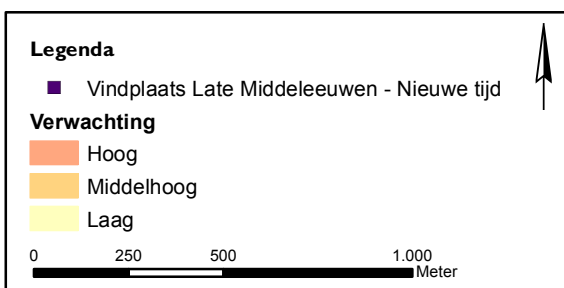
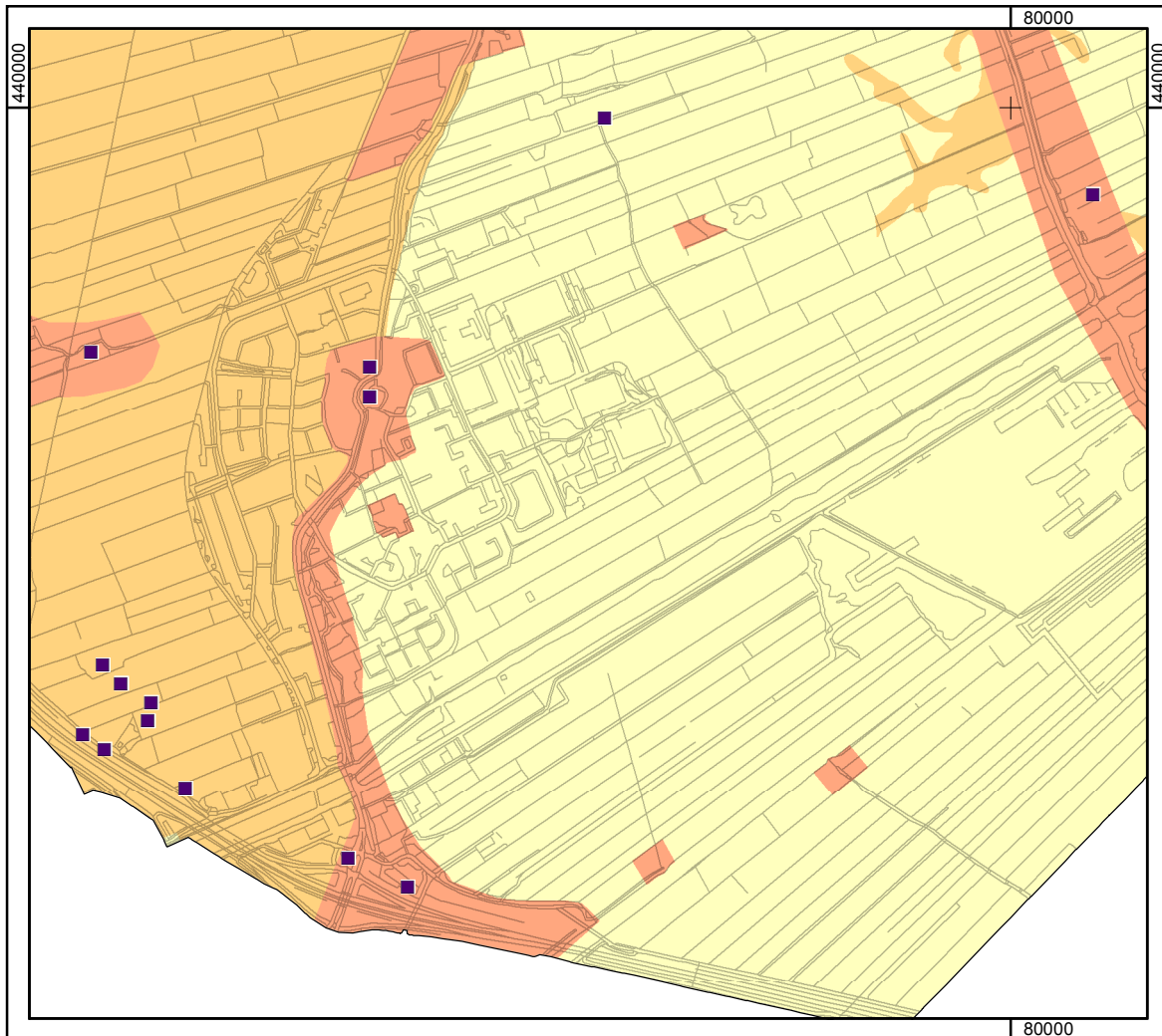
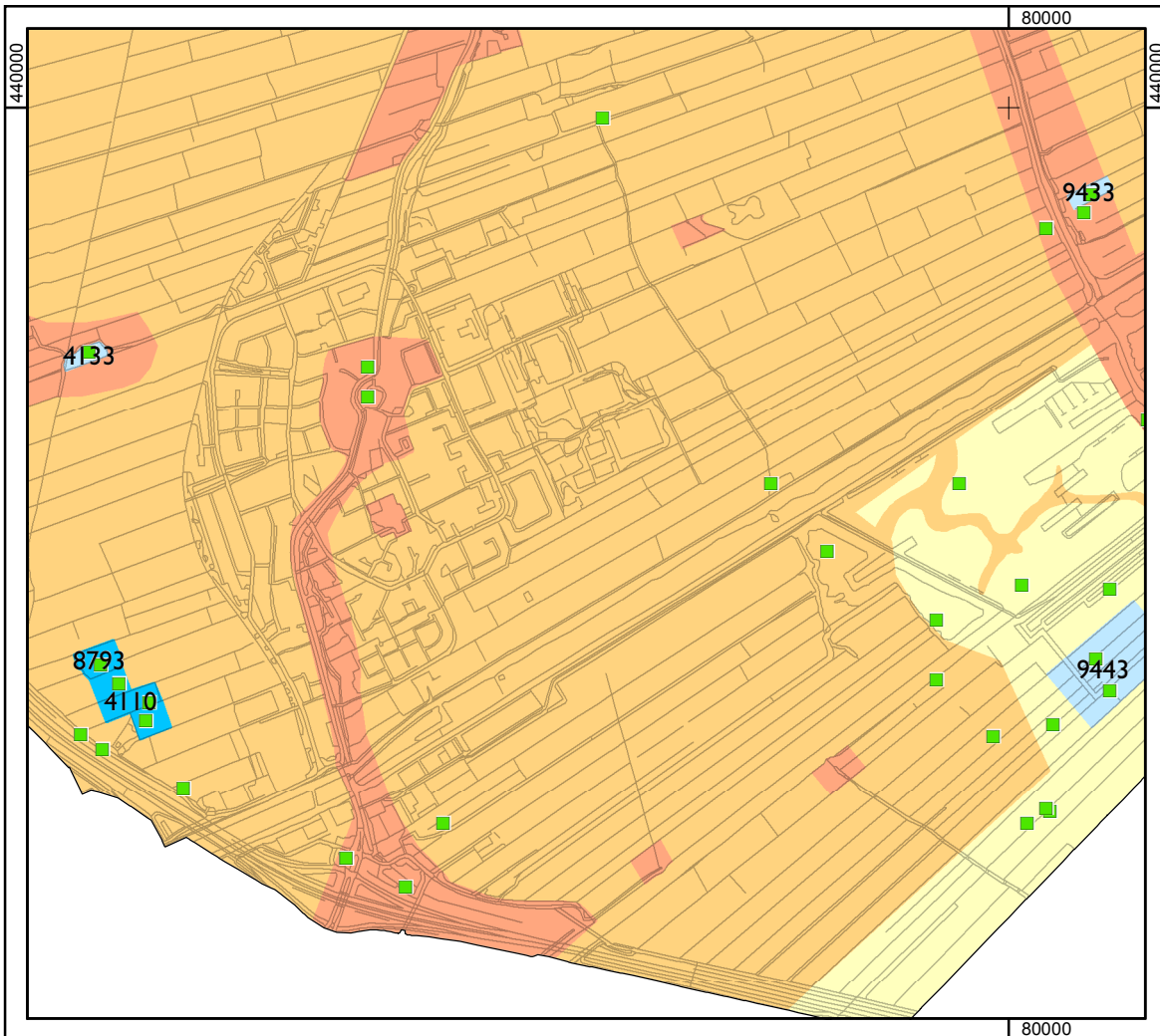


## Errata

- De archeologische verwachting voor de historische dorpskern van Maasland is verkeerd weergegeven op de archeologische verwachtingskaart voor het aantreffen van resten uit de Late Middeleeuwen en Nieuwe tijd in Midden-Delfland (afbeelding 26, pagina 82). Zie onderstaande afbeelding voor de correcte weergave.



- Het archeologische beleidsadvies voor de historische dorpskern van Maasland is verkeerd weergegeven op de archeologische beleidsadvieskaart voor de gemeente Midden-Delfland (afbeelding 27, pagina 86). Zie onderstaande afbeelding voor de correcte weergave.



#### Legenda

- Bekende archeologische vindplaats
  - AMK-terrein van zeer hoge waarde
  - AMK-terrein van hoge waarde
- Beleidsadviezen
- Hoge verwachting: geen vrijstelling
  - Hoge verwachting: maximale verstoringsoppervlakte: 50 m<sup>2</sup>  
Maximale verstoringsdiepte: 0,40 m -MV
  - Middelhoge verwachting: maximale verstoringsoppervlakte: 100 m<sup>2</sup>  
Maximale verstoringsdiepte: 0,40 m -MV
  - Lage verwachting: maximale verstoringsoppervlakte: 200 m<sup>2</sup>  
Maximale verstoringsdiepte: 0,40 m -MV
- 0 250 500 1.000  
Meter

